



**КОМИТЕТ ИМУЩЕСТВЕННЫХ ОТНОШЕНИЙ  
АДМИНИСТРАЦИИ ПЕРМСКОГО МУНИЦИПАЛЬНОГО ОКРУГА**

**РЕШЕНИЕ**  
о размещении объектов № 2871

Пермский край  
Пермский округ

24.09.2024

Комитет имущественных отношений администрации Пермского муниципального округа разрешает Акционерному обществу «Газпром газораспределение Пермь» (ИНН 5902183841, ОГРН 1025900512670, почтовый адрес: 614000, г. Пермь, ул. Петропавловская, 43)

размещение объекта «Газопровод давлением до 1.2 Мпа, для размещения которого не требуется разрешения на строительство»

на землях государственная собственность на которые не разграничена.

на срок 1 год

Местоположение: расположенных по адресу: Пермский край, м.о. Пермский, п. Ферма, ул. Садовая, к дому 21а

Приложение: схема предполагаемых к использованию земель или части земельного участка.

Особые условия использования:

- 1) При размещении газопровода учесть параметры ширины проезда улично-дорожной сети, во избежание сужения полосы отвода дороги.
- 2) При условии получения разрешения на производство земляных работ.

Председатель комитета



(подпись, печать)

Е.А. Демидова



# Схема предполагаемых к использованию земель или части земельного участка

Объект: Газопровод давлением до 1,2 Мпа, для размещения которого не требуется разрешения на строительство  
 Местоположение: расположенных по адресу: Пермский край, м.о. Пермский, п. Ферма, ул. Садовая, дом 21а

Площадь земель или части земельного участка, кв.м.: 58

Категория земель: земли населенных пунктов

Вид разрешенного использования: -






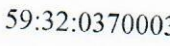


Описание границ смежных землепользователей:

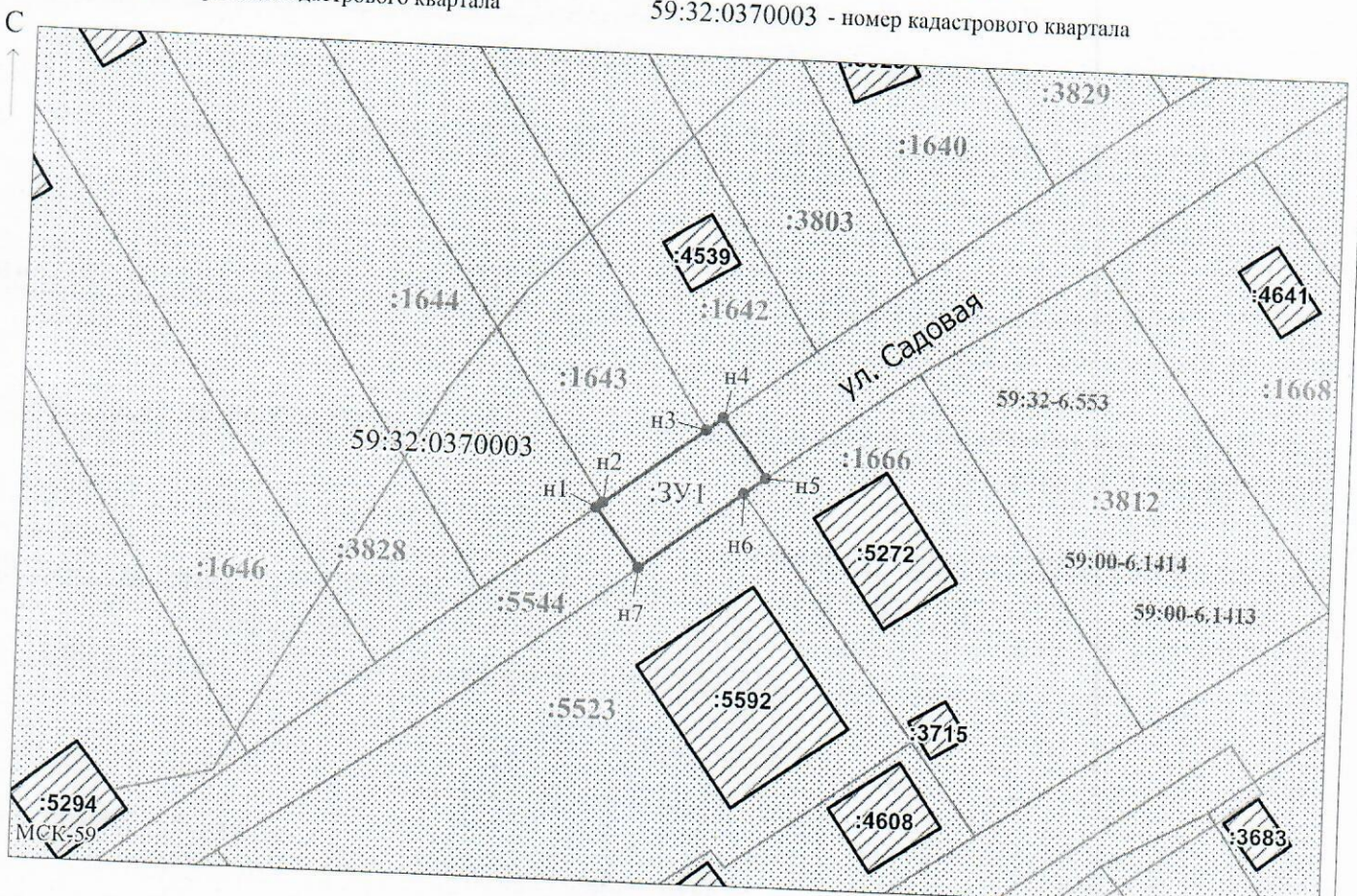
- От точки н1 до точки н2 - земельный участок с кадастровым номером 59:32:0370003:1644
- От точки н2 до точки н3 - земельный участок с кадастровым номером 59:32:0370003:1643
- От точки н3 до точки н4 - земельный участок с кадастровым номером 59:32:0370003:1642
- От точки н4 до точки н5 - земельный участок с кадастровым номером 59:32:0370003:5544
- От точки н5 до точки н6 - земельный участок с кадастровым номером 59:32:0370003:1666
- От точки н6 до точки н7 - земельный участок с кадастровым номером 59:32:0370003:5523
- От точки н7 до точки н1 - земельный участок с кадастровым номером 59:32:0370003:5544

Каталог координат, м

№ точки границы	X	Y
н1	506252.95	2235878.47
н2	506253.32	2235878.95
н3	506258.80	2235886.10
н4	506259.73	2235887.31
н5	506255.48	2235890.42
н6	506254.34	2235888.88
н7	506248.81	2235881.61
н1	506252.95	2235878.47

**Условные обозначения:**

-  :5544 - границы и номер земельного участка, сведения о которых внесены в ЕГРН
-  - предполагаемый участок земель, на которых планируется размещение объекта
-  59:32-6.553 - зоны с особыми условиями использования территории, сведения о которых внесены в ЕГРН
-  :3У1 - обозначение запрашиваемого земельного участка
-  н1 - характерная точка границ земель или части земельного участка
-  59:32:0370003 - номер кадастрового квартала
-  :4539 - границы и номер объекта капитального строительства, сведения о которых внесены в ЕГРН
-  - граница кадастрового квартала



Заявитель: \_\_\_\_\_ / Егорова И.В. \_\_\_\_\_  
 МП (подпись, расшифровка подписи)  
 (для юридических лиц и индивидуальных предпринимателей)

Масштаб 1:500